

Procédure d'accès obligatoire pour les poids lourds au site de Farciennes de la société Biometh Quality Product « BQP »

Coordonnées de la société BQP

SRL Biometh Quality Product « BQP »
Rue Odon Godart, n°8
B-6240 FARCIENNES
info@bqpfarciennes.be

Itinéraire obligatoire d'accès au site

Avant tout déplacement vers le site de Farciennes, il est indispensable de prendre rendez-vous et de planifier ainsi, ensemble et de manière optimale, les arrivées et les départs. Dans la même logique, il est impératif de respecter les plages horaires convenues.

Afin d'impacter le moins possible les zones habitées tant de Farciennes, de Aiseau-Presles que de Châtelet et considérant l'activité industrielle du projet, l'ensemble du charroi (léger et lourd) empruntera exclusivement les nouvelles voies routières mises en place au niveau du zoning industriel « ECOPOLE » et ce sans emprunter le centre-ville de Farciennes.

L'accès aux véhicules de plus de 7,5 T y est d'ailleurs formellement interdit. Des panneaux signalant l'itinéraire obligatoire ou l'interdiction pour ces véhicules sont implantés le long de la voirie.




















A partir de la N90, depuis les environs de Sambreville (5060) et en direction de Farciennes (6240) :



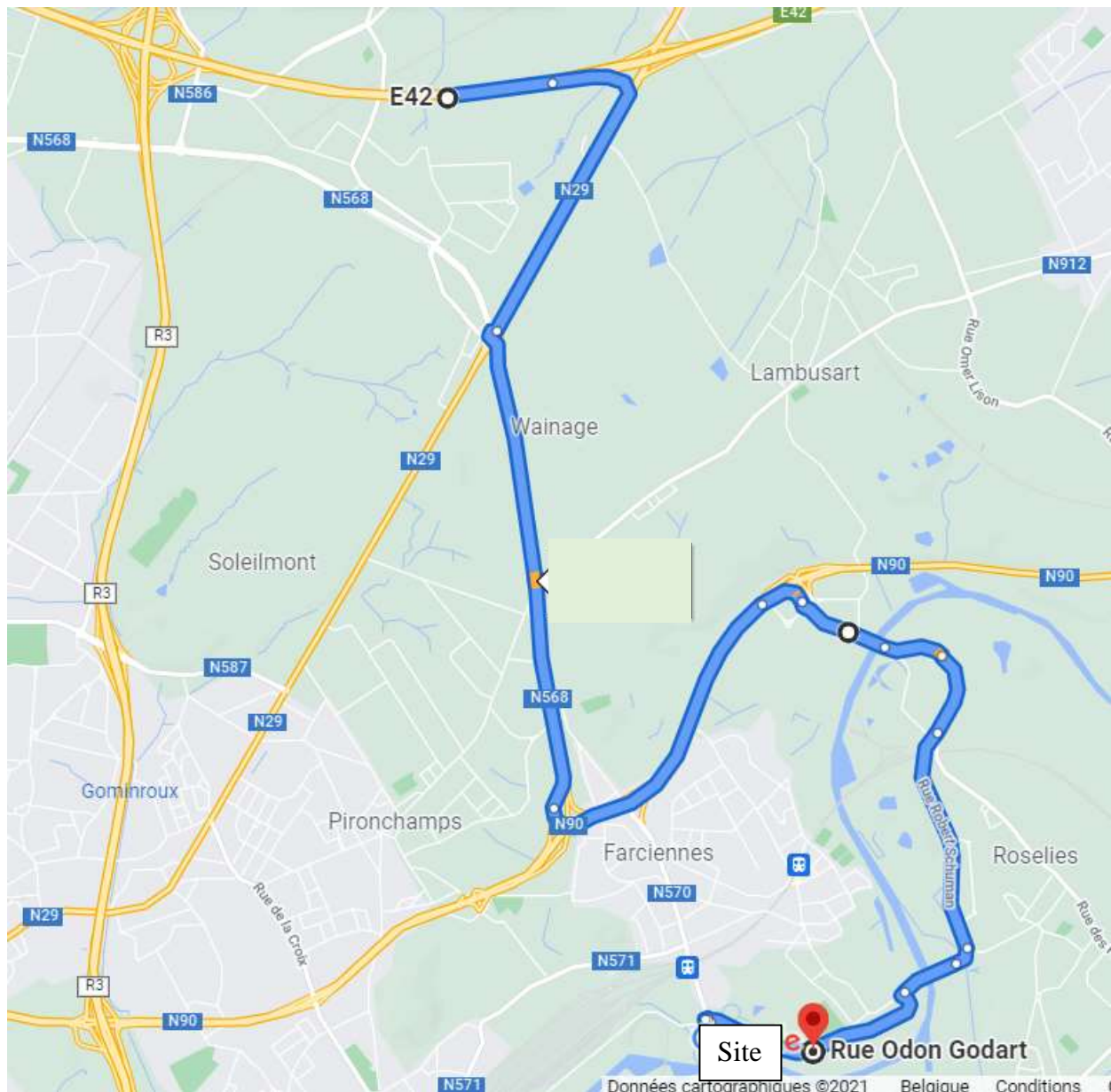
Accès au site à partir de la N90, depuis Sambreville, en direction de Farciennes

1	Se diriger vers la sortie « Aiseau-Presles – Farciennes + 7,5 T ».	
2	Quitter la N90 et emprunter la sortie. Continuer jusqu'au rond-point.	
3	Au rond-point, prendre la 3 ^{ème} sortie vers la rue Altiero Spinelli.	
4	Sur la rue Altiero Spinelli, continuer pendant ± 1 km jusqu'au rond-point.	
5	Au rond-point/ilot, prendre la première sortie pour continuer vers « Aiseau, Roselies » sur la rue de Tergnée.	


6	Sur la rue de Tergnée, continuer sur \pm 500 m.	
7	<p>Au rond-point, prendre la deuxième sortie « Châtelet, Farciennes » vers la rue Robert Schuman.</p> <p>L'itinéraire des véhicules de 7,5 T y est signalé.</p>	
8	Sur la rue Robert Schuman, continuer sur \pm 1,3 km jusqu'au prochain rond-point.	
9	Au rond-point, prendre la première sortie « Châtelet, Farciennes, Pont-de-Loup » vers la rue Francisco Ferrer.	
10	Sur la rue Francisco Ferrer, continuer sur \pm 350 m jusqu'au prochain rond-point.	






11	Au rond-point, prendre la troisième sortie vers la rue des Peupliers/Fernand Stilmant, « ECOPOLE », « Zone portuaire ».	
12	Sur la rue des Peupliers/Fernand, continuer sur ± 1,2 km jusqu'au prochain rond-point, arrivée sur la zone « GRAND BAN ».	
13	Au rond-point, prendre la 4 ^{ème} sortie vers la rue Odon Godart « ECOPOLE », « Zone Portuaire ».	
14	Sur la rue Odon Godart, continuer sur ± 300 m, le site se trouve sur la gauche.	
15	L'entrée du site de Farciennes se fait à hauteur du numéro 8 de la rue Odon Godart.	






A partir de la E42 « Mons-Charleroi », depuis les environs de Charleroi, en direction de Farciennes (6240) :













Accès au site à partir de la E42 depuis Charleroi en direction de Farciennes

1	Depuis la E42 « Mons-Charleroi », à hauteur de la borne kilométrique 75, prendre la sortie n°15 « Châtelet-Fleurus » vers la N29/chaussée de Charleroi.	
---	---	--

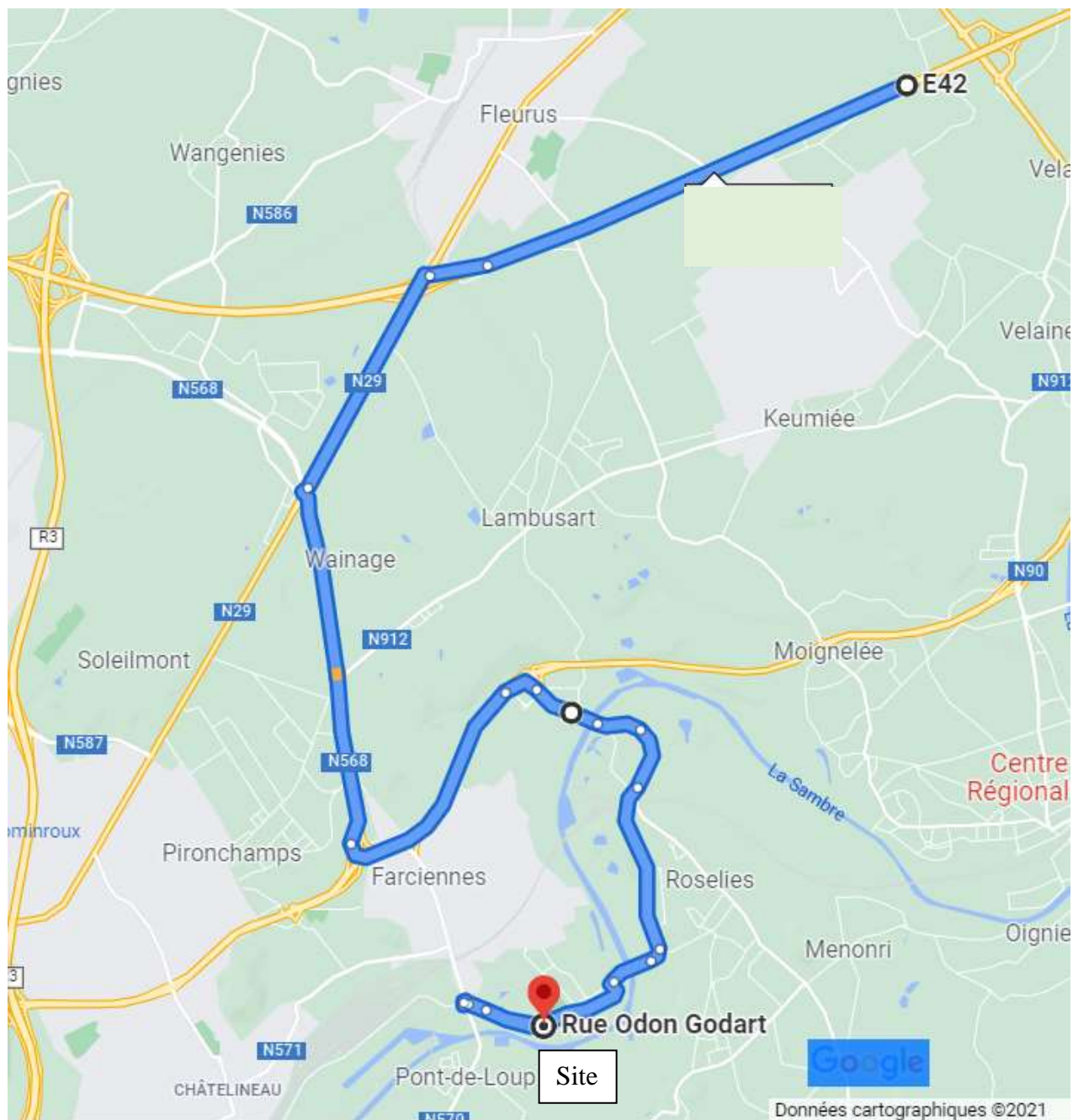
2	A la fin de la bretelle de sortie et à l'intersection des deux routes, prendre à droite vers la N29.	
3	Sur la N29/chaussée de Charleroi, continuer sur ± 2 km jusqu'au rond-point.	
4	Au rond-point, prendre la 4 ^{ème} sortie vers la route du Vieux Campinaire / N568.	
5	Sur la route du Vieux Campinaire / N568, continuer sur ± 3 km. Au bout de ces 3 km, rester bien à gauche de l'embranchement pour continuer vers « Namur, Châtelet Farciennes » et la N90.	
6	Une fois sur la N90, continuer sur ± 2 km.	

7	Se diriger vers la sortie « Farciennes + 7,5 T » « Aiseau-Presles ».	
8	Quitter la N90 et emprunter la sortie. Continuer jusqu'au rond-point.	
9	Au rond-point, prendre la 2 ^{ème} sortie vers la rue Altiero Spinelli.	
10	Sur la rue Altiero Spinelli, continuer pendant ± 1 km jusqu'au rond-point.	
11	Au rond-point/ilot, prendre la première sortie pour continuer vers « Aiseau, Roselies » sur la rue de Tergnée.	


12	Sur la rue de Tergnée, continuer sur \pm 500 m.	
13	<p>Au rond-point, prendre la deuxième sortie « Châtelet, Farciennes » vers la rue Robert Schuman.</p> <p>L'itinéraire des véhicules de 7,5 T y est signalé.</p>	
14	Sur la rue Robert Schuman, continuer sur \pm 1,3 km jusqu'au prochain rond-point.	
15	Au rond-point, prendre la première sortie « Châtelet, Farciennes, Pont-de-Loup » vers la rue Francisco Ferrer.	
16	Sur la rue Francisco Ferrer, continuer sur \pm 350 m jusqu'au prochain rond-point.	






17	Au rond-point, prendre la troisième sortie vers la rue des Peupliers/Fernand Stilmant, « ECOPOLE », « Zone portuaire ».	
18	Sur la rue des Peupliers/Fernand, continuer sur ± 1,2 km jusqu'au prochain rond-point, arrivée sur la zone « GRAND BAN ».	
19	Au rond-point, prendre la 4 ^{ème} sortie vers la rue Odon Godart « ECOPOLE », « Zone Portuaire ».	
20	Sur la rue Odon Godart, continuer sur ± 300 m, le site se trouve sur la gauche.	
21	L'entrée du site de Farciennes se fait à hauteur du numéro 8 de la rue Odon Godart.	






A partir de la E42 « Mons-Charleroi » depuis Sambreville en direction de Farciennes (6240) :












Accès au site à partir de la E42 depuis Sambreville en direction de Farciennes

1	<p>Depuis la E42 « Mons-Charleroi », à hauteur de la borne kilométrique 73, prendre la sortie n°15 « Châtelet/Fleurus » vers la N29/chaussée de Charleroi.</p>	
---	--	--

2	A la fin de la bretelle de sortie, au rond-point, prendre la 3 ^{ème} sortie vers la N29/chaussée de Charleroi.	
3	Sur la N29/chaussée de Charleroi, continuer sur ± 2 km jusqu'au rond-point.	
4	Au rond-point, prendre la 4 ^{ème} sortie vers la route du Vieux Campinaire / N568.	
5	<p>Sur la route du Vieux Campinaire / N568, continuer sur ± 3 km.</p> <p>Au bout de ces 3 km, rester bien à gauche de l'embranchement pour continuer vers « Namur, Châtelet Farciennes » et la N90.</p>	
6	Une fois sur la N90, continuer sur ± 2 km.	

7	Se diriger vers la sortie « Farciennes + 7,5 T » « Aiseau-Presles ».	
8	Quitter la N90 et emprunter la sortie. Continuer jusqu'au rond-point.	
9	Au rond-point, prendre la 2 ^{ème} sortie vers la rue Altiero Spinelli.	
10	Sur la rue Altiero Spinelli, continuer pendant ± 1 km jusqu'au rond-point.	
11	Au rond-point/ilot, prendre la première sortie pour continuer vers « Aiseau, Roselies » sur la rue de Tergnée.	

12	Sur la rue de Tergnée, continuer sur \pm 500 m.	
13	<p>Au rond-point, prendre la deuxième sortie « Châtelet, Farciennes » vers la rue Robert Schuman.</p> <p>L'itinéraire des véhicules de 7,5 T y est signalé.</p>	
14	Sur la rue Robert Schuman, continuer sur \pm 1,3 km jusqu'au prochain rond-point.	
15	Au rond-point, prendre la première sortie « Châtelet, Farciennes, Pont-de-Loup » vers la rue Francisco Ferrer.	
16	Sur la rue Francisco Ferrer, continuer sur \pm 350 m jusqu'au prochain rond-point.	

17	Au rond-point, prendre la troisième sortie vers la rue des Peupliers/Fernand Stilmant, « ECOPOLE », « Zone portuaire ».	
18	Sur la rue des Peupliers/Fernand, continuer sur ± 1,2 km jusqu'au prochain rond-point, arrivée sur la zone « GRAND BAN ».	
19	Au rond-point, prendre la 4 ^{ème} sortie vers la rue Odon Godart « ECOPOLE », « Zone Portuaire ».	
20	Sur la rue Odon Godart, continuer sur ± 300 m, le site se trouve sur la gauche.	
21	L'entrée du site de Farciennes se fait à hauteur du numéro 8 de la rue Odon Godart.	